


DEPARTEMENT DU LOIRET  
**COMMUNE DE BEAUGENCY**

**\*\*ZAC des Capucines\*\***

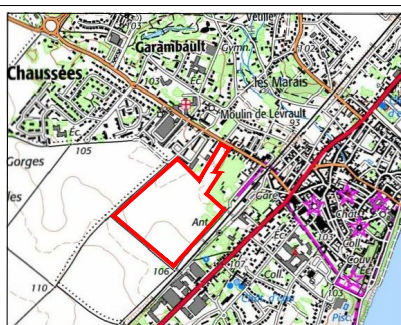
**PLAN DE BORNAGE  
 ET DE MASSE DU LOT 23**

CADASTRE : Section ZB N°233  
 Superficie mesurage = 551 m<sup>2</sup>

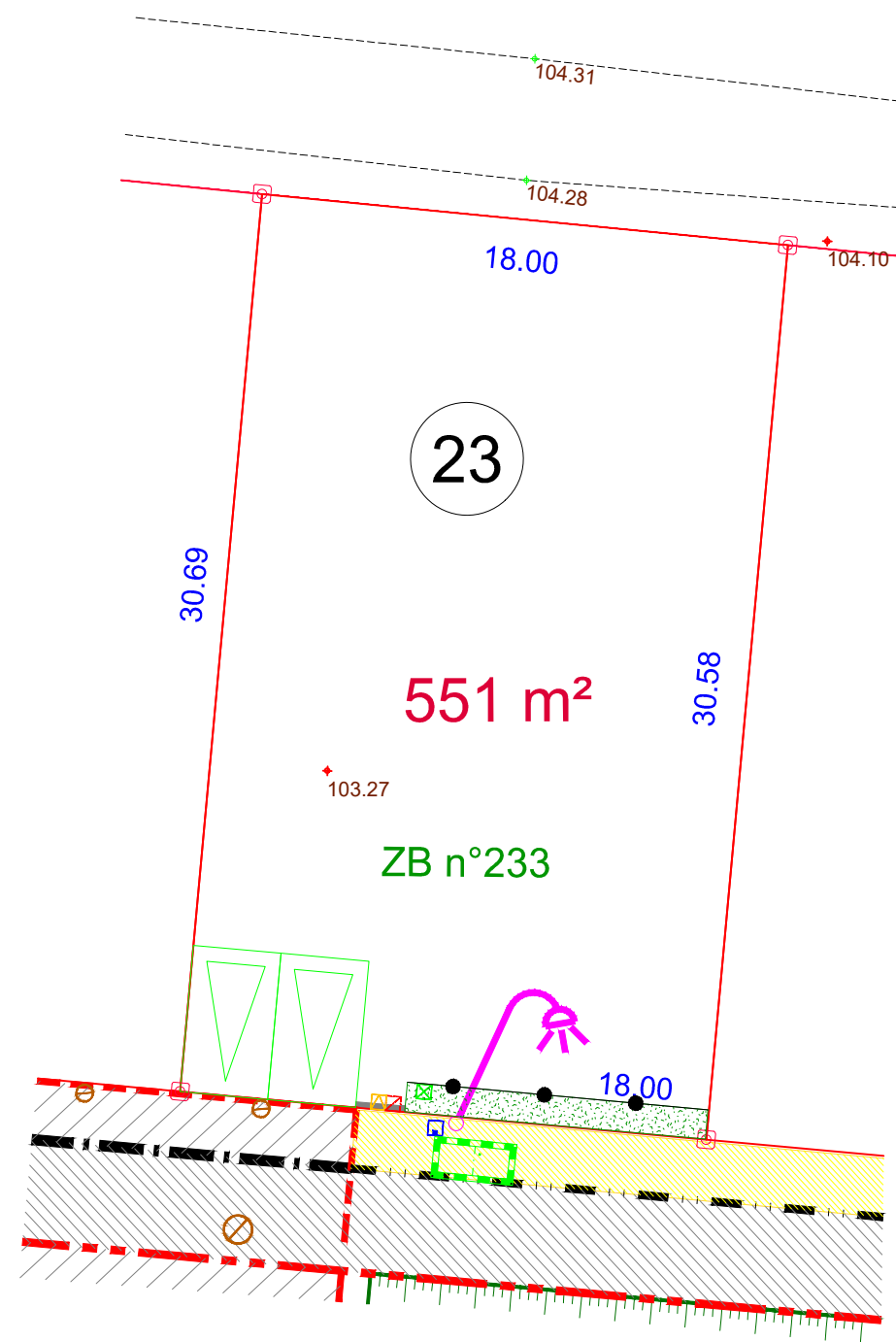
Echelle : 1/250



**PLAN DE SITUATION**



**PLAN D'ENSEMBLE**



**LEGENDE**

- |  |   |  |   |
|--|---|--|---|
|  | Point de délimitation   |  | Calcaire sablé  |
|  | Haie végétale à la charge de l'aménageur                                |  | Enrobé  |
|  | Grillage en limite  |  | Espace vert   |
|  | Haie végétale à la charge de l'aménageur grillage en retrait d'un mètre |  | Place de midi   |
|  | Canalisation EU   |  | Cote périmétrique   |
|  | Regard de visite EU   |  | Muret technique<br>( voir article n°14 du Cahier de Cession de Terrains des Charges ) |
|  | Boite de branchement particulier EU raccordée par Ø125                  |  |   |
|  | Réseau AEP Citerneau à chaque lot                                       |  |   |
|  | Réseau FT Regard 30x30 à chaque lot                                     |  |   |
|  | Réseau EDF Coffret EDF à chaque lot                                     |  |   |
|  | Réseau gaz Coffret GAZ à chaque lot                                     |  |   |
|  | Candélabre  |  |   |

**S.C.P. PERRONNET - LUCAS - Géomètre-Expert**  
 Bureau Principal : 23 Rue de la Cordonnerie 45190 BEAUGENCY  
 Tél: 02.38.44.96.04 cabinet.perronnet@geometre-expert.fr  
 Bureau Secondaire : 14 avenue d'Orléans 41600 LAMOTTE BEUVRON  
 Tél: 02.54.88.05.71

Dossier N° 92-0377  
 dessiné le 11/10/2021

Plan réalisé d'après plan projet

NOTA : Le nivellement est rattaché au N.G.F.,  
 NOTA : Le présent plan est dressé avant travaux et seul un levé topographique pourra servir au Permis de Construire  
 NOTA : La position des branchements est indicative